

# Planificación de emergencia para el área de Three Mile Island



## Información importante de seguridad para su comunidad y encuesta anual de necesidades **2019/2020**

Please read the entire brochure or have someone translate it for you. Discuss this information with members of your family, and then keep the brochure in a convenient place for future use.

### **ESTA INFORMACIÓN ES IMPORTANTE**

Por favor lea este panfleto o busque a alguien que se lo lea. Comparta esta información con su familia y mantenga este panfleto en un lugar conveniente para un uso futuro.

# Qué hacer durante una emergencia

## Monitorear y prepararse

Sintonice su aparato de radio o televisión a una de las estaciones listadas en este folleto para recibir información de emergencia y seguir instrucciones. Las personas deben prepararse para una posible evacuación (ej., reunirse con miembros de su familia, preparar equipo de emergencia, ocuparse de las necesidades de sus mascotas, mantenerse alejado de las carreteras lo más posible).

## Mantenga desocupadas las líneas telefónicas

*Por favor no realice llamadas telefónicas que no sean necesarias.* Dejar las líneas telefónicas desocupadas para los trabajadores de emergencia ayudará a todas las personas involucradas. Si necesita asistencia, llame a los números telefónicos de emergencia transmitidos por radio o televisión.

## Refugio en el lugar

Ingrese al edificio y manténgase ahí. Cierre todas las puertas y ventanas y apague todos los sistemas que absorban aire del exterior, tales como hornos, chimeneas y aires acondicionados. Manténgase escuchando la radio o televisión para recibir actualizaciones. Mantenga las mascotas dentro del edificio y resguarde a los animales de granja. Si está viajando en un vehículo, cierre las ventanas y las aperturas para ventilación.

## Si se le instruye evacuar

Durante una evacuación, se pedirá a las personas que están dentro del área afectada ir a centros de recepción local listados en este folleto. Después de esto, pueden quedarse en centros de cuidado masivo específicos o con amigos o familiares fuera de la zona de evacuación.

*Por favor no trate de ir a recoger niños u otras personas en escuelas, hospitales, asilos de ancianos o campamentos nocturnos.* Estas instalaciones seguirán sus propios planes especiales de emergencia, y lo más probable es que pierda la conexión con ellos. Si se les ha evacuado, los estudiantes, pacientes de hospitales y residentes de asilos para ancianos serán acompañados a centros de reubicación en donde se atenderán sus necesidades. Para saber dónde se les están reubicando, manténgase sintonizado a la radio o televisión.

Planifique estar tres días fuera de casa, cerrando con llave y apagando todos los electrodomésticos como si se fuera de vacaciones por un fin de semana. Empaque todos los artículos de necesidad (consulte la lista de emergencia). Evacúe a todas las personas de su hogar, siguiendo las instrucciones por radio o televisión. Estas rutas han sido seleccionadas como las vías de salida más seguras del área afectada.

## Siga las instrucciones de evacuación estrictamente

Las personas deben evacuar el lugar sólo cuando se les instruya. La evacuación de personas que no están dentro de las áreas declaradas para la evacuación impiden el flujo de tráfico de evacuación. Mantenga encendida la radio o televisión y prepárese para seguir las instrucciones.

## Evacuación por etapas

Se le puede instruir mantenerse refugiado en su lugar hasta que las personas de un área de mayor riesgo sean evacuadas. Mantenga encendida la radio o televisión y prepárese para seguir las instrucciones.

## Información para los campesinos

Cuando se le indique, retire todo el ganado de la zona de pasto, resguárdelos si es posible y suminístreles alimento almacenado y agua limpia. El representante del Departamento de Agricultura de los Estados Unidos le ofrecerá más instrucciones relacionadas a la protección del ganado y alimentos.

**Cumberland County Cooperative Ext. (717) 240-6500**  
**Dauphin County Cooperative Ext. (717) 921-8803**  
**Lancaster County Cooperative Ext. (717) 394-6851**  
**Lebanon County Cooperative Ext. (717) 270-4391**  
**York County Cooperative Ext. (717) 840-7408**

### **Información para las escuelas**

Si la escuela de su hijo está en actividad durante la recomendación de la evacuación, los niños que asisten a escuelas ubicadas dentro de la zona de planificación de emergencia serán transportados hacia escuelas anfitrionas designadas fuera del área. Serán mantenidos bajo supervisión hasta que sean recogidos por sus padres o tutores legales. Estas escuelas anfitrionas coinciden con las rutas principales de evacuación. Los niños cuyas casas están dentro de la zona de planificación de emergencias, pero que asisten a escuelas fuera de la zona de planificación de emergencia, no serán enviados a sus hogares si se recomienda una evacuación. Serán mantenidos en la escuela bajo supervisión hasta que sean recogidos por sus padres o tutores. Consulte la sección “Información sobre escuelas específicas del condado” en este folleto o póngase en contacto con los funcionarios de la escuela para más información.

### **Información sobre las escuelas privadas y guarderías**

Los padres o tutores con niños que asisten a escuelas privadas o guarderías que están dentro de la zona de planificación de emergencia deben familiarizarse con los planes de emergencia de las instalaciones. Póngase en contacto con el operador de las instalaciones para más información.

## **Cómo prepararse para una emergencia**

Uno nunca sabe cuándo debe salir de su casa sin previo aviso. Un incidente nuclear es sólo una posibilidad. Inundaciones, incendios, derrames de productos químicos o enfermedades graves pueden ocurrir en cualquier momento. Prepararse ahora le ayudará a responder con mayor rapidez en caso de una emergencia.

### **Equipo de emergencia**

Mantenga a la mano un equipo de emergencia – radio portátil, linterna, baterías extras, llaves extras del automóvil, botiquín de primeros auxilios y otros artículos – en un lugar especial que la familia entera pueda ubicar. Incluya este folleto en su equipo de emergencia con su ubicación marcada en el mapa.

Escriba una lista de los artículos que desearía llevar si tuviera que dejar su hogar rápidamente y coloque esta lista en un lugar conveniente. Asegúrese de mantener a la mano todos los artículos de su lista. Reúna cualquier documento importante que podría necesitar durante una emergencia y manténgalos en un lugar seguro en donde los pueda obtener rápida y fácilmente.



### **Transporte**

Mantenga su vehículo en buen estado de funcionamiento y por lo menos con medio tanque de gasolina todo el tiempo. Si va a necesitar transporte durante una emergencia, use la tarjeta anexa para notificar hoy mismo a las autoridades locales.

### **Mascotas**

Se permitirán animales de servicio dentro de los centros de recepción o refugios.

Habrà información disponible sobre el resguardo de las mascotas en los centros de recepción y refugios de su área.

Para más información, póngase en contacto con la agencia de administración de emergencias (EMA) del condado donde vive.

# Suministros de emergencia

- Botiquín de primeros auxilios y cualquier medicamento indispensable
- Efectivo, tarjeta de crédito o débito.
- Documentos importantes
- Una muda de ropa
- Artículos de higiene personal (cepillo de dientes, productos sanitarios y/o para el cuidado de los ojos, etc.)
- Fórmula, pañales, asiento para el carro, juguetes, etc.
- Alimentos para dietas especiales
- Artículos básicos para su mascota



# Sistema de alerta de emergencias

El **sistema de alerta de emergencias** le ofrecerá información oficial en caso de tornados, inundaciones, accidentes de plantas nucleares u otras emergencias. Sintonice la radio o televisión para recibir información e instrucciones oficiales.

## Estaciones de alerta de emergencias

### Condado de Cumberland

#### AM

WHYL 960  
 WI00 1000\*  
 WHYF 720  
 WTKT 1460

#### FM

WRVV 97.3\*  
 WCAT 102.3  
 WZCY 93.5  
 WHKF 99.3  
 WRBT 94.9

#### TV

WITF CH 33

### Condado de Lancaster

#### AM

WPDC 1600  
 WLPA 1490\*  
 WLAN 1390

#### FM

WIOV 105.1  
 WDAC 94.5  
 WFNM 89.1  
 WROZ 101.3\*  
 WLAN 96.9\*  
 WJTL 90.3

#### TV

WGAL CH 8  
 WXBU CH 15

### Condado de York

#### AM

WHVR 1280  
 WYYC 1250  
 WSBA 910\*  
 WOYK 1350  
 WGET 1320

#### FM

WSOX 96.1  
 WONN 92.7  
 WARM 103.3\*  
 WYCR 98.5  
 WVYC 88.1  
 WGTY 107.7  
 WHVR 95.3

#### TV

WPMT CH 43  
 WLYH CH 49  
 WGAL CH 8

### Condado de Dauphin

#### AM

WHGB 1400  
 WHP 580\*  
 WTKT 1460

#### FM

WRVV 97.3\*  
 WHKF 99.3  
 WITF 89.5  
 WNNK 104.1  
 WMSS 91.1  
 WRBT 94.9  
 WZCY 93.5  
 WKHL 92.1  
 WQXA 105.7

#### TV

WHP CH 21  
 WHTM CH 27  
 WITF CH 33

### Condado de Lebanon

#### AM

WLBR 1270\*  
 WADV 940  
 WWSM 1510

#### FM

WQIC 100.1\*  
 WRVV 97.3\*  
 WKHL 92.1  
 WLEB-LP 93.1

#### TV

WITF CH 33

\* Estaciones de alerta de emergencias primarias

## Personas con necesidades funcionales y de acceso

La información adquirida en esta encuesta es CONFIDENCIAL. La agencia de administración de emergencias de su condado (EMA por sus siglas en inglés) y el personal de servicios de emergencia utilizan esta información para la planificación en caso de emergencia.

Si usted, alguien en su hogar o alguien que conoce que vive en una zona de planificación de emergencias va a necesitar asistencia durante una emergencia, por favor notifique hoy mismo al EMA de su condado.

Simplemente llene y envíe por correo esta tarjeta. Ya contiene el timbre postal pagado de modo que no necesita ponerle timbre.

**Esta información es actualizada anualmente. Por favor envíe de regreso esta encuesta aunque ya haya respondido previamente. Si prefiere, puede ponerse en contacto directamente con la oficina EMA de su localidad. Las agencias del área están listadas en este folleto.**

Oficiales del área le contactarán si necesitan información adicional.

Por favor seleccione "sí" o "no" en las preguntas siguientes:

Doble aquí

- 1** ¿Tiene algún problema auditivo que podría dificultar escuchar las sirenas de emergencia o alguna otra notificación de emergencia?  Sí  No
- 2** ¿Sufre de alguna condición médica o física que podría dificultar ser evacuado en caso de emergencia?  Sí  No
- 3** ¿Carece de un medio de transporte personal, tal como un vehículo o camión, en caso de una evacuación de emergencia?  Sí  No  
Número de personas que necesitarían transporte \_\_\_\_\_
- 4** ¿Tiene un aparato de radio o televisión?  Sí  No

Nombre \_\_\_\_\_

Dirección \_\_\_\_\_

Ciudad \_\_\_\_\_


Distrito \_\_\_\_\_

Condado \_\_\_\_\_ Estado y código postal \_\_\_\_\_

Correo electrónico \_\_\_\_\_


Número telefónico \_\_\_\_\_

2019/2020



NO POSTAGE  
NECESSARY  
IF MAILED  
IN THE  
UNITED STATES

**BUSINESS REPLY MAIL**  
FIRST-CLASS MAIL PERMIT NO. 2 KENNETT SQUARE, PA



POSTAGE WILL BE PAID BY ADDRESSEE

EXELON EMERGENCY PREPAREDNESS  
200 EXELON WAY  
KENNETT SQUARE PA 19348-9801



*Por favor cierre con CINTA ADHESIVA aquí. NO USE GRAPADORA.*

# Energía nuclear y la seguridad pública

## Beneficios y riesgos potenciales de la energía nuclear

Usada adecuadamente, la fisión nuclear (“división” de átomos de uranio) es una fuente de electricidad segura y confiable. Sin embargo, es lógico preocuparse sobre lo que podría suceder en caso de un incidente grave en una planta de energía.

El reactor de una planta de energía eléctrica no puede producir una explosión nuclear. El combustible de uranio contiene muy poco material fisiónable. En cuanto a la radiación, la estructura compleja de una planta de energía nuclear está diseñada para evitar el escape de radiación. Sin embargo, un incidente grave podría permitir la fuga de alguna radiación que podría ser llevada por el viento lejos de la planta. El grado de riesgo al público dependería del tamaño de la columna, la dirección y la velocidad del viento, además de otros factores.

## Planificación de emergencia para el área de Three Mile Island

Ya se han desarrollado planes especiales para proteger al público en caso de un incidente nuclear en su área. Estos planes se enfocan específicamente en las personas que – como usted – viven, trabajan o realizan visitas dentro de un radio de 10 millas de una planta de energía nuclear. Se han desarrollado procedimientos para ayudar a protegerle a usted y a otros miembros del público en caso de una emergencia nuclear. Si es necesario, los funcionarios del área declararían un estado de emergencia y tomarían las medidas necesarias para garantizar la seguridad pública.

Este folleto indica los procedimientos para el área de Three Mile Island. Por favor lea y mantenga a la mano este material para futuras referencias. Aunque cubre específicamente un accidente nuclear potencial, mucha de la información aquí contenida es útil para cualquier emergencia importante.

### *Sirenas de emergencia*

Las comunidades en todos los Estados Unidos pueden utilizar sirenas de emergencia para muchos propósitos. Las sirenas no son un elemento exclusivo de las instalaciones de energía nuclear. Las sirenas están diseñadas para avisar al público de muchos peligros, incluyendo incendios, inundaciones y otros eventos que justifican una notificación pública. Si escucha una sirena, debe sintonizar una de las estaciones de radio del sistema de alertas de emergencia (EAS por sus siglas en inglés) listadas en este folleto para obtener información oficial.

La red de sirenas es probada dos veces por año en junio y en diciembre con una activación total. También se conduce una prueba mensual que pone en funcionamiento las sirenas individualmente o colectivamente por menos de un minuto. Puede escuchar esta prueba, pero es por una duración mucho más corta que una prueba total.

### *Falla de la sirena*

Una sirena puede fallar y empezar a sonar inadvertidamente. Algunas indicaciones de la falla de una sirena es que la sirena se ponga a sonar por más de 5 minutos, o que la sirena se ponga a sonar sin ningún mensaje que la acompañe proveniente del sistema de alertas de emergencia.

### *Números de contacto en caso de la falla de una sirena*

Reporte la falla de la sirena a los siguientes funcionarios de administración de emergencias del condado a los siguientes números telefónicos:

Condado de Dauphin: (717) 558-6900

Condado de Lancaster: (800) 808-5236

Condado de Lebanon: (717) 272-7621

Condado de York: (717) 854-5571

### *Números telefónicos para averiguaciones públicas*

Condado de Cumberland: (717) 218-2835

Condado de Dauphin: (717) 558-6800

Condado de Lancaster: (717) 664-1221 (durante una emergencia)

Condado de Lebanon: (717) 272-7621

Condado de York: (717) 840-2380

### *Refugio en lugar o evacuación*

Los funcionarios pueden recomendar que las personas se resguarden en sus casas o que evacúen el área. Es de suma importancia que siga el curso de acción recomendado. Quedarse en casa cuando se le ha instruido evacuar o circular por las calles cuando se le pide quedarse en su casa podría exponerlo a un peligro innecesario.

**NOTA:** Si usted o alguien que conoce no está en capacidad de responder a las sirenas de emergencia o las emisiones de radio o televisión debido a problemas auditivos u otros factores, por favor utilice la tarjeta de respuestas anexa para notificar ahora mismo a las autoridades locales.

### **Yoduro de potasio (KI)**

El yoduro de potasio (KI) es un medicamento que no necesita prescripción médica que bloquea la absorción del yodo radiactivo por la glándula tiroides. El KI es un tipo de preventivo que se recomienda en caso de un incidente nuclear. Se deberá tomar KI sólo cuando las autoridades estatales y locales lo indiquen. Consulte con su médico si tiene alguna preocupación sobre la seguridad del KI tanto para usted como para sus hijos. El KI es efectivo para bloquear la absorción del yodo radiactivo solamente. Por esta razón, la evacuación y el refugio en lugar son las acciones preventivas preferidas.

Los residentes que viven dentro de un radio de 10 millas, que no hayan obtenido información sobre el KI, pueden obtenerla poniéndose en contacto con el departamento de salud de Pensilvania:

**Pennsylvania Department of Health al 1-877-PA-HEALTH o  
[www.health.state.pa.us](http://www.health.state.pa.us)**

### **Clasificación de accidentes**

Existen cuatro clasificaciones de accidentes que describen las emergencias nucleares. Contactamos a las autoridades federales, estatales y locales en cada una de las siguientes situaciones:

**EVENTO INUSUAL —** son eventos que están en curso o que han ocurrido, que indican una degradación potencial del nivel de seguridad de la planta o indican que se ha iniciado una amenaza de seguridad contra la protección de las instalaciones. No se espera ninguna fuga de material radiactivo que requiera una respuesta o monitoreo fuera del lugar, a menos de que ocurra una mayor degradación de los sistemas de seguridad.

**ALERTAS —** son eventos que están en curso o que han ocurrido, que involucran una degradación real o potencial del nivel de seguridad de la planta, o un evento de seguridad que involucra un posible riesgo contra la vida del personal en el lugar, o daños a equipos del lugar debido a un ACTO DE HOSTILIDAD. Cualquier fuga se espera esté limitada a pequeñas fracciones de niveles de exposición de acuerdo con las directrices de acción protectora de la Agencia de Protección Ambiental (EPA por sus siglas en inglés).


**EMERGENCIAS EN EL ÁREA DE LAS INSTALACIONES —** son eventos en curso o que han ocurrido, que están relacionados a fallas importantes reales o potenciales en las funciones de la planta que se necesitan para la protección del público o eventos de seguridad que resulten en daños intencionales o actos maliciosos: (1) hacia el personal o equipos en las instalaciones que podrían conducir a una falla posible o (2) evita el acceso efectivo a los equipos que se necesitan para la protección del público. Se espera que cualquier fuga que resulte, no excederá los niveles de exposición de acuerdo con las directrices de acción protectora de la EPA más allá de los límites de las instalaciones.

**EMERGENCIA GENERAL —** son eventos que están en curso o que han ocurrido, que involucran la inminente degradación o el derretimiento sustancial del núcleo con el potencial de perder la integridad de la contención o actos hostiles que resulten en una pérdida real del control físico de las instalaciones. Se puede esperar, de manera razonable, que las fugas excedan los niveles de exposición de las directrices de acción protectora de la EPA fuera de las instalaciones en un área mayor que sus inmediatas.



# Lo que debe saber sobre las plantas de energía nuclear y la radiación

## ¿Cómo funcionan las plantas nucleares?



Las plantas de energía generan electricidad haciendo funcionar turbinas de vapor, que reciben su energía de combustibles fósiles – carbón, petróleo, gas natural – o energía nuclear. La tecnología nuclear produce energía al dividir los átomos de uranio en un proceso que se llama fisión. (A) La fisión genera calor que (B) hace hervir el agua para producir vapor que pone a funcionar las (C) turbinas, que producen (D) la electricidad que todos usamos – para hacer, por ejemplo, (E) pan tostado en el desayuno.

En una planta de energía nuclear, pequeñas porciones de uranio del tamaño de guisantes son apiladas dentro de barras delgadas de combustible, que son agrupadas en “conjuntos” dentro del “núcleo” de un reactor. El núcleo es contenido dentro de una cápsula de acero muy grueso, y el reactor completo es protegido adicionalmente por una estructura hermética de concreto y acero llamada “contención”. Esta estructura compleja está diseñada para ayudar a garantizar la utilización segura de la energía nuclear.

## ¿Cómo nos beneficiamos de la energía nuclear?

Cualquier combustible que se utiliza para producir energía también produce desechos. Los productos residuales de la quema del carbón incluyen humo, cenizas y escoria. Aún con las últimas tecnologías, es imposible evitar que parte de estos desechos tengan contacto con el medio ambiente fuera de la planta de energía. La generación de energía nuclear, por otro

lado, produce desechos primeramente en forma de combustible consumido, el cual no es liberado en el medio ambiente. Además de ayudar a proteger el medio ambiente, la energía nuclear también es altamente eficiente, produciendo mucha más energía por su peso que el carbón o el petróleo. Tendríamos que quemar más de 120 galones de petróleo o hasta una tonelada de carbón para producir la misma cantidad de energía que se encuentra en un solo comprimido de uranio.

## ¿Qué es la Radiación?

La radiación es energía en forma de rayos o partículas. Algunos átomos – los que llamamos radiactivos– son inestables. Éstos, al atravesar un proceso natural llamado “desintegración” durante el cual se convierten en átomos estables, envían rayos o partículas llamadas radiación. La radiación es exactamente la misma, tanto si proviene de la naturaleza como de actividades médicas o industriales.

La radiación es medida en milirems. Una persona recibe anualmente un promedio de 300 milirems de radiación de fuentes naturales y unos 300 milirems o más a través de rayos X y otros procedimientos médicos. Toma más de 35 veces esta cantidad – más de 20,000 milirems en un solo día – producir efectos reconocibles en el cuerpo. Las regulaciones federales permiten a los trabajadores recibir hasta 5,000 milirems de radiación en el curso de un año de trabajo.

## Para más información, por favor visite:

[www.dep.pa.gov/business/radiationprotection](http://www.dep.pa.gov/business/radiationprotection)

[www.nrc.gov](http://www.nrc.gov)

[www.nei.org](http://www.nei.org)

[www.hps.org/publicinformation/Radterms](http://www.hps.org/publicinformation/Radterms)

[www.emergency.cdc.gov/radiation](http://www.emergency.cdc.gov/radiation)



# Ruta de evacuación/Centros de recepción/ Números de asistencia para el transporte

## Condado de Cumberland

### Municipio de New Cumberland

**Ruta de evacuación:** Tome la I-83 Sur hacia la Pennsylvania Turnpike (I-76), Tome la I-76 Oeste hasta la salida de mantenimiento Newville hacia la Ruta 233. Tome la Ruta 233 Sur hasta el centro de recepción.

**Centro de recepción:** Big Spring High School, Newville.

**Número de asistencia para el transporte:** (717) 774-0404

### Municipio de Lower Allen

**Ruta de evacuación:** Tome la I-83 Sur hacia la Pennsylvania Turnpike (I-76), Tome la I-76 Oeste hasta la salida de mantenimiento Newville hacia la Ruta 233. Tome la Ruta 233 Sur hasta el centro de recepción.

**Centro de recepción:** Big Spring High School, Newville.

**Número de asistencia para el transporte:** (717) 975-7581

## Condado de Cumberland- Información específica para las escuelas

### Distrito escolar de West Shore

Los estudiantes del distrito que viven dentro de la ruta de exposición de la columna de la planta nuclear de TMI (EPZ) pero asisten a escuelas fuera de la zona EPZ serán refugiados en el lugar hasta que sean recogidos por sus padres o tutores.

#### Escuelas en riesgo:

- ACE Administration Building
- Fairview Elementary School
- Fishing Creek Elementary School
- Newberry Elementary School
- Red Mill Elementary School

#### Escuela anfitriona:

- Allen Middle School

#### Escuelas en riesgo:

- Red Land High School

#### Escuela anfitriona:

- Cedar Cliff High School

#### Escuelas en riesgo:

- Crossroads Middle School
- New Cumberland Middle School

#### Escuela anfitriona:

- Christ Community Church

#### Escuelas en riesgo:

- Hillside Elementary School

- St. Theresa School

#### Escuela anfitriona:

- Washington Heights Elementary School

## Condado de Dauphin

### Municipio de Conewago

**Ruta de evacuación:** Tome la Ruta 743 Norte hasta la I-81 Norte hasta la Ruta 209 Sur (salida 107) hasta el centro de recepción.

**Centro de recepción:** Williams Valley High School, Williamstown.

**Número de asistencia para el transporte:** (717) 534-8556

### Municipio de Derry

**Ruta de evacuación:** Tome la Ruta 322 Este hasta la Ruta 241 Norte hasta la Ruta 72 Norte hasta la Ruta 422 Este hasta Birch Road y luego a Metro Drive hasta el centro de recepción.

**Centro de recepción:** Lebanon County Career and Technology Center.

**Número de asistencia para el transporte:** (717) 533-2057 ext 3152

### Ciudad de Harrisburg

**Ruta de evacuación:** Tome la 81 Sur hasta la salida 20, gire a la derecha hasta la Ruta 997, gire a la izquierda sobre Main Street, izquierda hasta Scotland Road.

**Centro de recepción:** Chambersburg Area MS North.

**Número de asistencia para el transporte:** (717) 255-3131

### Municipio de Highspire

**Ruta de evacuación:** Tome la 81 Sur hasta la salida 20, gire a la derecha hasta la Ruta 997, gire a la izquierda sobre Main Street, izquierda hasta Scotland Road.

**Centro de recepción:** Chambersburg Area MS North.

**Números de asistencia para el transporte:** (717) 939-3303 o (717) 939-7075

### Municipio de Hummelstown

**Ruta de evacuación:** Tome la Ruta 39 Norte hasta la I-81 Norte hasta la Ruta 209 Sur (Salida 107) hasta el centro de recepción.

**Centro de recepción:** Williams Valley High School, Williamstown.

**Número de asistencia para el transporte:** (717) 566-2555

### Municipio de Londonderry

**Ruta de evacuación:** Tome la Ruta 283 Este hasta la Ruta 743 Norte hasta la I-81 Norte hasta la Ruta 209 Sur (salida 107) hasta el centro de recepción.

**Centro de recepción:** Williams Valley High School, Williamstown.

**Números de asistencia para el transporte:** (717) 546-0677 o (717) 546-0678

### Municipio de Lower Paxton

**Ruta de evacuación:** Tome la I-83 Norte hasta la I-81 Sur hasta Shippensburg hasta el centro de recepción.

**Centro de recepción:** Universidad de Shippensburg, Shippensburg.

**Número de asistencia para el transporte:** (717) 657-5600

### Municipio de Lower Swatara

**Ruta de evacuación:** Tome la Ruta 283 Este hasta la Ruta 743 Norte hasta la Pennsylvania Turnpike (RT 76), hacia la compuerta de acceso para el mantenimiento Este hasta la salida 266, Ruta 72 Norte hasta la Ruta 419 Este hasta la Ruta 501 Norte hasta la Ruta 78 Este hasta la Salida 29B, Ruta 61 Norte hasta Schuylkill Haven hasta el centro de recepción.

**Centro de recepción:** Blue Mountain High School, Schuylkill Haven.

**Número de asistencia para el transporte:** (717) 939-9377

### Municipio de Middletown

**Rutas de evacuación:** (Al este de Spruce Street) tome Vine St. hacia el norte hasta la Ruta 283 Este hasta la Ruta 743 Norte hasta la Pennsylvania Turnpike (RT 76), a través de la compuerta de acceso para el mantenimiento, Este hasta la salida 266, Ruta 72 Norte hasta la Ruta 419 Este hasta la Ruta 501 Norte hasta la Ruta I-78 Este hasta la salida 29B, Ruta 61 Norte hasta el centro de recepción.

O

(Al oeste de Spruce Street) Tome North Union Street hacia el norte a través de la Fruehauf Service Plaza hasta la Pennsylvania Turnpike (RT 76) Este hasta la Salida 266, Ruta 72 Norte hasta la Ruta 419 Este hasta la Ruta 501 Norte hasta la I-78 Este hasta la Salida 29B, Ruta 61 Norte hasta el centro de recepción.

O

# Ruta de evacuación/Centros de recepción/ Números de asistencia para el transporte

Tome North Union Street hacia el norte hasta la Ruta 283 Este hasta la Ruta 743 Norte hasta la Pennsylvania Turnpike (RT 76), a través de la compuerta de acceso para el mantenimiento, Este hasta la salida 266, Ruta 72 Norte hasta la Ruta 419 Este hasta la Ruta 501 Norte hasta la I-78 Este hasta la Salida 29B, Ruta 61 Norte hasta el centro de recepción.

**Centro de recepción:** Blue Mountain High School, Schuylkill Haven.

**Número de asistencia para el transporte:** (717) 902-0706

## Municipio de Paxtang

**Ruta de evacuación:** Tome la I-83 Norte hasta la I-81 Sur hasta Shippensburg hasta el centro de recepción.

**Centro de recepción:** Universidad de Shippensburg, Shippensburg.

**Número de asistencia para el transporte:** (717) 564-0974

## Municipio de Royaltown

**Ruta de evacuación:** Tome las rutas locales hacia el Este hasta la Ruta 230 Este hasta la Ruta 283 Este hasta la Ruta 743 Norte hasta la Pennsylvania Turnpike (RT 76), a través de la compuerta de acceso para el mantenimiento, Este hasta la Salida 266, Ruta 72 Norte hasta la Ruta 419 Este hasta la Ruta 501 Norte hasta la I-78 Este hasta la Salida 29B, Ruta 61 Norte hasta el centro de recepción.

**Centro de recepción:** Blue Mountain High School, Schuylkill Haven.

**Número de asistencia para el transporte:** (717) 944-4831

## Distrito de South Hanover

**Ruta de evacuación:** Tome la Ruta 39 Norte hasta la I-81 Norte hasta la Ruta 209 Sur (salida 107) hasta el centro de recepción.

**Centro de recepción:** Williams Valley High School, Williamstown.

**Números de asistencia para el transporte:** (717) 566-0224

## Municipio de Steelton

**Ruta de evacuación:** Tome la I-81 Sur hasta la salida 20, gire a la derecha hasta la Ruta 997, gire a la izquierda sobre Main Street, izquierda hasta Scotland Road. Chambersburg Area MS North está a la derecha.

**Centro de recepción:** Chambersburg Area MS North.

**Número de asistencia para el transporte:** (717) 939-2478 o (717) 982-6063

## Distrito de Swatara

**Ruta de evacuación:** Tome la I-83 Norte hasta la I-81 Sur hasta Shippensburg hasta el centro de recepción.

**Centro de recepción:** Universidad de Shippensburg, Shippensburg.

**Número de asistencia para el transporte:** (717) 564-2551 y (717) 901-2922

## Condado de Dauphin- Información específica para las escuelas

### Distrito escolar del distrito de Derry

**Escuelas en riesgo:** Hershey ECC/ Primary/Intermediate Elementary School

**Escuela anfitriona:** Jonestown Elementary School

**Escuelas en riesgo:**

- Hershey Middle School
- Hershey High School
- Goddard School

**Escuela anfitriona:** Northern Lebanon Middle y High School

**Escuela en riesgo:** St Joan Of Arc School

**Escuela anfitriona:** Fredericksburg Elementary School

**Escuelas en riesgo:**

- Lancaster Mennonite School - Hershey Campus
- Vista School

**Escuela anfitriona:** The Lickdale Elementary School

### Distrito escolar de Milton Hershey

**Escuela en riesgo:** Campus del MHS

**Escuela anfitriona:** Arnold Sports Center en Lebanon Valley College

## Distrito escolar del área de Middletown

**Escuelas en riesgo:**

- Middletown Area High School
- Middletown Area Middle School
- John C. Kunkel Elementary School
- Lyall J. Fink Elementary School
- Robert G. Reid Elementary School
- Seven Sorrows Blessed Virgin Mary School

**Escuelas anfitrionas:** Las escuelas Governor Mifflin High School, Middle School e Intermediate School, Condado de Berks.

## Distrito escolar de Harrisburg

**Escuela en riesgo:**

- Sylvan Heights Charter School

**Escuela anfitriona:**

- Camp Curtin YMCA

**Escuela en riesgo:**

- Foose School

**Escuela anfitriona:**

- Camp Curtin Academy

## Distrito escolar de Lower Dauphin

**Escuelas en riesgo:**

- Lower Dauphin H.S.
- Lower Dauphin M.S.
- Edificio Hummelstown Price

**Escuela anfitriona:** Pine Grove High School

**Escuelas en riesgo:**

- Conewago Elementary
- Hummelstown Nye Elementary
- East & South Hanover Elementary
- Londonderry Elementary

**Escuela anfitriona:** Pine Grove Middle School

## Distrito escolar de Central Dauphin

**Escuela en riesgo:** Bishop McDevitt

**Escuela anfitriona:** Catholic Diocese of Harrisburg

**Escuelas en riesgo:**

- Chambers Hill School
- Lawnton Elementary
- Paxtang Elementary
- Rutherford Elementary
- South Side Elementary
- Swatara Middle School
- Tri-Community Elementary
- Samuel School
- Phase Four

# Ruta de evacuación/Centros de recepción/ Números de asistencia para el transporte

**Escuela anfitriona:** Central Dauphin Middle School

**Escuela en riesgo:** Saint Catherine Laboure School

**Escuela anfitriona:** E.H.Phillips School

## **Distrito escolar de Steelton-Highspire**

**Escuelas en riesgo:**

- Steelton/Highspire Junior/Senior High

- Steelton/Highspire Elementary

**Escuela anfitriona:** Chambersburg Area Middle School North

## **Capital Area IU**

Refiérase al distrito de su hogar para más información.

## **Dauphin County Technical School**

Refiérase al distrito de su hogar para más información.

## **Capital Area School for the Arts Charter School**

Refiérase al distrito de su hogar para más información.

## **Condado de Lancaster**

### **Distrito de Conoy**

**Ruta de evacuación:** Tome la PA 441 Sur hasta la U.S. 30 Este hasta el centro de recepción.

**Centro de recepción:** Park City Mall, Lancaster.

**Número de asistencia para el transporte:** (717) 367-4927

### **Distrito de East Donegal (Norte)**

**Ruta de evacuación:** (Desde el norte de la calle Donegal Springs Road) Tome la PA 230 Este hasta la PA 283 Este hasta la U.S. 30 Oeste hasta el centro de recepción.

**Centro de recepción:** Park City Mall, Lancaster.

**Número de asistencia para el transporte:** (717) 426-3167

### **Distrito de East Donegal (Sur)**

**Ruta de evacuación:** (Al sur de la calle Donegal Springs Road) Tome la PA 743 y la 441 Sur hasta la U.S. 30 Este hasta el centro de recepción.

**Centro de recepción:** Park City Mall, Lancaster.

**Número de asistencia para el transporte:** (717) 426-3167

## **Municipio de Elizabethtown**

**Ruta de evacuación:** Tome la PA 743 Norte o la PA 230 Este hasta la PA 283 Este hasta la U.S. 30 Oeste hasta el centro de recepción.

**Centro de recepción:** Park City Mall, Lancaster.

**Número de asistencia para el transporte:** (717) 367-5300

## **Distrito de Mount Joy**

**Ruta de evacuación:** Tome la PA 772 Norte o la PA 230 Este hasta la PA 283 Este hasta la U.S. 30 Oeste hasta el centro de recepción.

**Centro de recepción:** Park City Mall, Lancaster.

**Número de asistencia para el transporte:** (717) 367-5300

## **Distrito de West Donegal**

**Ruta de evacuación:** Tome la PA 743 Norte o la PA 230 Este hasta la PA 283 Este hasta la U.S. 30 Oeste hasta el centro de recepción.

**Centro de recepción:** Park City Mall, Lancaster.

**Número de asistencia para el transporte:** (717) 367-5300

## **Condado de Lancaster- Información específica para las escuelas**

### **Distrito escolar de Elizabethtown**

**Escuelas en riesgo:** East High Street Elementary, Rheems Elementary, Mill Road Elementary, Bainbridge Elementary, Bear Creek Elementary, Mount Calvary School, Elizabethtown Area Middle School, Elizabethtown Area High School.

**Escuela anfitriona:** Donegal High School

### **Distrito escolar de Donegal**

No hay escuelas en el Distrito escolar de Donegal ubicadas dentro de la ruta de exposición de la columna de la planta nuclear de TMI (EPZ). Los estudiantes que viven dentro de la zona EPZ serán refugiados en sus respectivas escuelas hasta ser recogidos por sus padres o tutores.

## **Condado de Lebanon**

### **Distrito de South Londonderry**

**Ruta de evacuación:** Tome la Ruta 322 Este hasta la Ruta 241 Norte hasta la Ruta 72 Norte hasta la Ruta 422 Este hasta Birch Road y luego a Metro Drive hasta el centro de recepción.

**Centro de recepción:** Centro tecnológico y profesional del Condado de Lebanon.

**Número de asistencia para el transporte:** (717) 679-0458

## **Condado de Lebanon- Información específica para las escuelas**

### **Distrito escolar de Palmyra**

No hay ninguna escuela en el Distrito escolar de Palmyra ubicada dentro de la ruta de exposición de la columna de la planta nuclear TMI (EPZ). Los alumnos que viven dentro de la zona EPZ serán refugiados en la escuela Eastern Lebanon County Middle School hasta ser recogidos por sus padres o tutores.

## **Condado de York**

### **Distrito de Conewago (Este)**

**Ruta de evacuación:** (Para el área este de la calle Lewisberry Road) Tome la I-83 Sur

hasta la salida Glen Rock hasta la Ruta 216 Oeste hasta la Ruta 616 Sur hasta la calle Fissels Church Road hasta el centro de recepción.

**Centro de recepción:** Susquehannock High School, Sur de Glen Rock.

**Número de asistencia para el transporte:** (717) 266-6735

### **Distrito de Conewago (Oeste)**

**Ruta de evacuación:** (Para el área oeste de la calle Lewisberry Road) Tome las calles locales hasta la PA-74 Norte hasta Northern High School.

**Centro de recepción:** Northern High School, Dillsburg.

**Número de asistencia para el transporte:** (717) 266-6735

# Ruta de evacuación/Centros de recepción/ Números de asistencia para el transporte

## **Distrito de Dover**

**Ruta de evacuación:** Tome las calles locales hasta la PA-74 Norte hasta Northern High School.

**Centro de recepción:** Northern High School, Dillsburg.

**Número de asistencia para el transporte:** (717) 292-4196

## **Distrito de East Manchester (Este)**

**Ruta de evacuación:** (Para el área este de las vías ferroviarias Conrail) tome la PA 24 Sur hasta el centro de recepción.

**Centro de recepción:** Red Lion High School, Red Lion.

**Número de asistencia para el transporte:** (717) 266-6735

## **Distrito de East Manchester (Oeste)**

**Ruta de evacuación:** (Para el área oeste de las vías ferroviarias de Conrail) Tome la I-83 Sur hasta la salida Glen Rock hasta la Ruta 216 Oeste hasta la Ruta 616 Sur hasta la calle Fissels Church Road hasta el centro de recepción.

**Centro de recepción:** Susquehannock High School, Sur de Glen Rock.

**Número de asistencia para el transporte:** (717) 266-6735

## **Distrito de Fairview (Este)**

**Ruta de evacuación:** Tome la I-83 Norte hasta la PA Turnpike Oeste hasta la US 15 Sur hasta la salida de la Ruta 394. Gire a la derecha y tome la Ruta 394. Gire a la izquierda en la señal de Alto (STOP) en la calle Old Harrisburg Rd. hasta el centro de recepción.

**Centro de recepción:** Gettysburg Jr./Sr. High School Complex.

**Número de asistencia para el transporte:** (717) 901-5200

## **Distrito de Fairview (Oeste)**

**Ruta de evacuación:** Tome la PA 382 y la 114 Oeste hasta la US 15 Sur hasta la salida 394. Gire a la derecha y tome la Ruta 394. Gire a la izquierda en la señal de Alto (STOP) en la calle Old Harrisburg Rd. hasta el centro de recepción.

**Centro de recepción:** Gettysburg Jr./Sr. High School Complex.

**Número de asistencia para el transporte:** (717) 901-5200

## **Municipio de Goldsboro**

**Ruta de evacuación:** Tome la I-83 Sur hasta la salida Glen Rock hasta la PA-216 Oeste hasta la PA-616 Sur hasta la calle Fissels Church Road hasta el centro de recepción.

**Centro de recepción:** Susquehannock High School, Sur de Glen Rock.

**Número de asistencia para el transporte:** (717) 938-2472

## **Distrito de Hellam**

**Ruta de evacuación:** Tome la calle Kreutz Creek Road hacia el sur hasta la U.S. 30 Oeste hasta la PA 24 Sur hasta el centro de recepción.

**Centro de recepción:** Red Lion High School, Red Lion.

**Número de asistencia para el transporte:** (717) 434-1307

## **Municipio de Lewisberry**

**Ruta de evacuación:** Tome la PA-177 Sur hasta la PA-74 Norte hasta Northern High School.

**Centro de recepción:** Northern High School, Dillsburg.

**Número de asistencia para el transporte:** (717) 938-0304

## **Municipio de Manchester**

**Ruta de evacuación:** Tome la PA-181 Sur hasta la PA-238 Oeste hasta la I-83 Sur hasta la Salida 18 hasta la PA-124 Este hasta la PA-24 Sur hasta el centro de recepción.

**Centro de recepción:** Red Lion High School, Red Lion.

**Número de asistencia para el transporte:** (717) 266-6735

## **Distrito de Manchester (E)**

**Ruta de evacuación:** (Para el área este de la calle Lewisberry Road) Tome la I-83 Sur hasta la salida Glen Rock hasta la Ruta 216 Oeste hasta la Ruta 616 Sur hasta la calle Fissels Church Road hasta el centro de recepción.

**Centro de recepción:** Susquehannock High School, Sur de Glen Rock.

**Número de asistencia para el transporte:** (717) 430-2510

## **Distrito de Manchester (O)**

**Ruta de evacuación:** (Para el área oeste de la calle Lewisberry Road) Church Rd hasta la PA 74 Oeste sobre la PA 74 hasta la calle Davidsburg Rd, gire a la izquierda sobre Davidsburg Rd hasta la calle Salem Church Rd, gire a la izquierda sobre la calle Salem Church Rd hasta la calle East Berlin Rd, gire a la derecha sobre la calle East Berlin Rd, luego hacia el oeste sobre la calle East Berlin Rd, a través de la calle East Berlin hasta la intersección de la Ruta 94 y la Ruta 234 (semáforo), continúe hacia el oeste sobre la calle East Berlin Rd (Ruta 234) hasta la US Rt 15. Diríjase hacia el sur sobre la US Rt 15 hasta la salida de Hunterstown/Rt 394, gire a la derecha en la salida, continúe hasta la señal de Alto (STOP) en la calle Old Harrisburg Rd, gire a la izquierda y diríjase hacia el sur sobre la calle Old Harrisburg Rd hasta la entrada de la escuela Gettysburg Senior High School a la derecha.

**Centro de recepción:** Gettysburg Jr./Sr. High School Complex.

**Número de asistencia para el transporte:** (717) 430-2510

## **Municipio de Mount Wolf**

**Ruta de evacuación:** Tome la PA 24 Sur hasta el centro de recepción.

**Centro de recepción:** Red Lion High School, Red Lion.

**Número de asistencia para el transporte:** (717) 266-6735

## **Distrito de Newberry (N-E)**

**Ruta de evacuación:** (Para las áreas al norte de Newberrytown o al este de la I-83) Tome la I-83 Norte hasta la PA Turnpike Oeste, luego tome la U.S. Ruta 15 Sur hacia Hunterstown/salida Ruta 394, gire a la derecha en la salida, continúe hasta la señal de Alto (STOP) en la calle Old Harrisburg Rd, gire a la izquierda en dirección sur sobre la calle Old Harrisburg Rd hasta la entrada de la escuela Gettysburg Senior High School.

**Centro de recepción:** Gettysburg Jr./Sr. High School Complex.

**Número de asistencia para el transporte:** (717) 938-0304

# Ruta de evacuación/Centros de recepción/ Números de asistencia para el transporte

## **Distrito de Newberry (S-E)**

**Ruta de evacuación:** (Para el área al sur de Newberrytown o al Este de la I-83) Tome la I-83 Sur hasta la salida Glen Rock hasta la 216 Oeste hasta la Ruta 616 Sur hasta la calle Fissels Church Road hasta el centro de recepción.

**Centro de recepción:** Susquehannock High School, Sur de Glen Rock.

**Número de asistencia para el transporte:** (717) 938-0304

## **Distrito de Newberry (O)**

**Ruta de evacuación:** Tome las calles locales o la PA-382 Oeste hasta la PA-177 Sur hasta la PA-74 Norte hasta la escuela Northern High School.

**Centro de recepción:** Northern High School, Dillsburg.

**Número de asistencia para el transporte:** (717) 938-0304

## **Distrito de Springettsbury**

**Ruta de evacuación:** Tome la PA 24 Sur hasta el centro de recepción.

**Centro de recepción:** Red Lion High School, Red Lion.

**Número de asistencia para el transporte:** (717) 430-2510

## **Distrito de Warrington**

**Ruta de evacuación:** Tome calles locales o la PA-177 Sur hasta la PA-74 Norte hasta Northern High School.

**Centro de recepción:** Northern High School, Dillsburg.

**Número de asistencia para el transporte:** (717) 638-8042

## **Municipio de York Haven**

**Ruta de evacuación:** Tome la PA-181 Sur hasta la PA-238 Oeste hasta la I-83 Sur hasta la Salida 18 hasta la PA-124 Este hasta la PA-24 Sur hasta el centro de recepción.

**Centro de recepción:** Red Lion High School, Red Lion.

**Número de asistencia para el transporte:** (717) 938-0304

## **Condado de York- Información específica para las escuelas**

### **Distrito escolar del área de Dover**

No hay escuelas en el Distrito escolar del área de Dover ubicadas dentro de la ruta de exposición de la columna de la planta nuclear TMI (EPZ). Los estudiantes que viven dentro de la zona EPZ serán refugiados en la escuela North Salem Elementary hasta ser recogidos por sus padres o tutores.

### **Distrito escolar de Eastern York**

No hay escuelas en el Distrito escolar de Eastern York ubicadas dentro de la ruta de exposición de la columna de la planta nuclear TMI (EPZ). Los estudiantes que viven dentro de la zona EPZ serán refugiados en el lugar donde estén hasta ser recogidos por sus padres o tutores.

### **Distrito escolar de Northern York**

No hay escuelas en el Distrito escolar de Northern York ubicadas dentro de la ruta de exposición de la columna de la planta nuclear TMI (EPZ). Los alumnos serán retenidos en el edificio al que asisten normalmente durante 2 horas después de haber terminado el horario escolar, y luego serán transportados a la escuela Northern High School.

### **Distrito escolar de Central York**

\*Los estudiantes del distrito que viven dentro de la zona EPZ serán refugiados en el lugar hasta ser recogidos por sus padres o tutores.

#### **Escuelas en riesgo:**

- Hayshire Elementary School
- Roundtown Elementary
- Sinking Springs Elementary

**Escuela anfitriona:** York Learning Center

**Escuelas en riesgo:** Central York High School

**Escuela anfitriona:** Central York Middle School

### **Distrito escolar de Northeastern Escuelas en riesgo:**

- Shallow Brook Intermediate
- Northeastern Senior High School
- Northeastern Middle School
- Spring Forge Intermediate School
- Orendorf Elementary School
- York Haven Elementary School
- Conewago Elementary School
- Mount Wolf Elementary School

**Escuela anfitriona:** Susquehannock High School

### **Distrito escolar de West Shore**

Los estudiantes del distrito que viven dentro de la ruta de exposición de la columna de la planta nuclear de TMI (EPZ) pero asisten a escuelas fuera de la zona EPZ serán refugiados en el lugar hasta que sean recogidos por sus padres o tutores.

#### **Escuelas en riesgo:**

- ACE Administration Building
- Fairview Elementary School
- Fishing Creek Elementary School
- Newberry Elementary School
- Red Mill Elementary School

#### **Escuela anfitriona:**

- Allen Middle School

#### **Escuelas en riesgo:**

- Red Land High School

#### **Escuela anfitriona:**

- Cedar Cliff High School

#### **Escuelas en riesgo:**

- Crossroads Middle School
- New Cumberland Middle School

#### **Escuela anfitriona:**

- Christ Community Church

#### **Escuelas en riesgo:**

- Hillside Elementary School
- St. Theresa School

#### **Escuela anfitriona:**

- Washington Heights Elementary School

# Información adicional

Para más información sobre la planificación en caso de una emergencia en su área, por favor póngase en contacto con:

## Cumberland County Department of Public Safety

1 Public Safety Drive  
Carlisle, PA 17013  
(717) 218-2900  
1-888-697-0371 x2900  
[www.ccpa.net](http://www.ccpa.net)

## Dauphin County Department of Public Safety

911 Gibson Blvd.  
Steelton, PA 17113  
(717) 558-6800  
[www.dauphincounty.org/  
government/departments/  
public\\_safety/index.php](http://www.dauphincounty.org/government/departments/public_safety/index.php)

## Lancaster County EMA

PO Box 219  
Manheim, PA 17545  
(800) 808-5236  
[www.lancema.us](http://www.lancema.us)

## Lebanon County DES

400 South 8th Street, Room 12  
Lebanon, PA 17042  
(717) 272-7621  
[www.lcdes.org](http://www.lcdes.org)

## York County DES

120 Davies Drive  
York, PA 17402  
(800) 762-8218  
(717) 840-2990  
[www.yorkcountypa.gov/  
emergency-services](http://www.yorkcountypa.gov/emergency-services)

El sistema de alerta del sur centro (South Central Alert) es utilizado como un método para diseminar información importante en caso de una emergencia. Este servicio ayuda a residentes y negocios a recibir importantes mensajes de alerta en diferentes maneras, incluyendo teléfonos celulares, teléfonos de la casa o el trabajo, mensajes de texto o correo electrónico. Los residentes y negocios pueden inscribirse visitando <https://www.sctfpa.org/sc-alert.php>

## Pennsylvania Emergency Management Agency

1310 Elmerton Avenue  
Harrisburg, PA 17110  
[www.pema.pa.gov](http://www.pema.pa.gov)

## Exelon Corporation



[www.exeloncorp.com/tmi](http://www.exeloncorp.com/tmi)



@ExelonGen